


**MICROLOCALIZACION  
ESTADIO ZAMORA**



MUNICIPALIDAD DE ZAMORA  
CALLE DE LA LIBERTAD, 100  
39001 ZAMORA, ZM

---



DIRECCIÓN DE PLANEACIÓN URBANA  
PROCESO DE ORDENAMIENTO URBANO

---


CONTENIDO

ENERO 2002

---

SIMBOLOGIA

---



NORTE

---

C. PRESIDENTE MUNICIPAL  
ING. EDUARDO CUMEL DEL RÍO  
ING. JUAN ESCOBAR OCHOA  
INGENIERO EN URBANISMO Y PLANEACIÓN URBANA  
ING. JUAN ANTONIO PÉREZ GÓMEZ  
INGENIERO EN URBANISMO URBANO

---

\* PARA OBTENER MÁS INFORMACIÓN CONSULTAR EL PLAN DE ORDENAMIENTO URBANO DE ZAMORA

---

planimetría

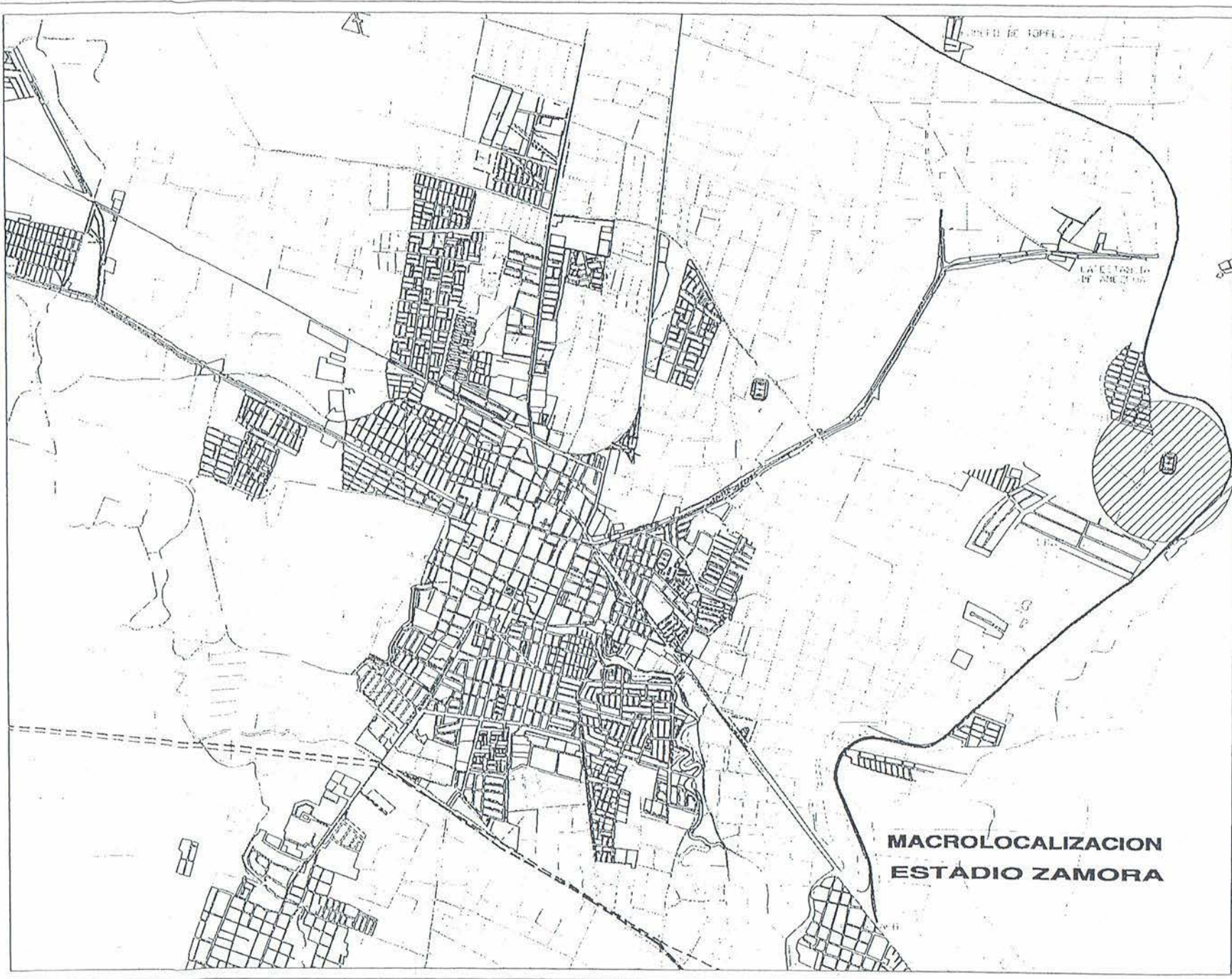
---

Escala	1
--------	---

---

2





DEPARTAMENTO DE INGENIERIA CIVIL  
 INSTITUTO TECNOLÓGICO DE AMÉRICA CENTRAL



CONTENIDO

ENERO 2002

**SIMBOLOGIA**

LINEAS Y SIMBOLOGIAS



C. PRESIDENTE MUNICIPAL  
 ING. EDUARDO CUREL DEL RÍO

ING. JAVIER ESCOBAR OCHOA  
 PROFESOR DE LICENCIATURA Y MAESTRÍA EN INGENIERIA CIVIL Y URBANISMO

ING. JORGE GONZALEZ PEREZ BARRERA  
 PROFESOR DE LICENCIATURA EN INGENIERIA CIVIL

PA. ANA LUISA G. DE VILLAS CORONADO  
 INGENIERA DE OBRAS Y PLANEACION

planimetría

1